






DEPUIS L'AUTOROUTE A20 (sens Brives/Cahors)


 Prendre **sortie** en direction de :


VILLENEUVE-SUR-LOT
CAHORS-CENTRE

 Vitesse limitée à 50 km/h sur 0.3 km



 Cahors Nord : Péage : 6.70 EUR


 Prendre **sortie** en direction de :


FRANCOULÈS
VALROUFIÉ
SAINT-GÉRY


 Prendre à gauche: D22 

-  Descente dangereuse sur 1.7 km
-  Succession de virages sur 2.5 km
-  Vitesse limitée à 50 km/h
-  Vitesse limitée à 50 km/h sur 0.2 km
-  Succession de virages sur 3 km
-  Descente dangereuse sur 0.9 km



 A proximité de **Laroque-des-Arcs**, Prendre à droite: D7 

 Vitesse limitée à 50 km/h


Traverser Laroque-des-Arcs


 Prendre à droite: D653


Sortie de Laroque-des-Arcs


 Continuer sur : D653 


Traverser Cahors

 Virage à gauche



 Au rond-point, Place des Carmes, prendre la 3ème sortie: D920A

 Au rond-point, prendre la 2nde sortie: D6

 Prendre à gauche: D22

 Vitesse limitée à 50 km/h sur 0.2 km

Sortie de Cahors

 Continuer sur : D22 

 Succession de virages sur 1.7 km


A **Le Roc-de-Baroul**, Prendre à gauche: **Route de la Tour de Vayrols**

Continuer sur : Côte de Prat du Vidalot

Continuer sur : **Route de Montauban**

Prendre à droite: **Tour de Vayrols**

Traverser Vayrol

 Prendre à gauche: **Pech Gros**

Sortie de Vayrol

Continuer sur : **Pech Gros**

Arrivée: Flaujac-Poujols, Pech Gros